
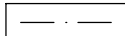


LEGENDA IS:

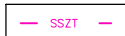
STAV



KABELOVÁ TRASA 6kV – OŘ HKR_SEE (SŽ)




NEPROVOZOVANÉ KABELY – SPRÁVA ŽELEZNIC




KABELOVÁ TRASA – SPRÁVA ŽELEZNIC

LEGENDA:

STAV




NÁVRH



KN


DEMOLICE

HRANICE STAVBY



S-JTSK

Výškový systém B.p.v.

PROJEKTANT: Ing. Michal Švarc		VYPRACOVAL: Ing. Michal Švarc		KONTROLOVAL: Ing. František Haburaj, Ph.D.		ZPRACOVATEL: <div></div>	
INVESTOR: Pardubický kraj, Komenského nám. 125, 532 11 Pardubice		KRAJ/OBEC: Pardubický kraj/obec Černá za Bory, Zminný		STAVBA: ODSTRANĚNÍ STAVBY ST. 23 K. Ú. ČERNÁ ZA BORY		ČÍSLO ZAKÁZKY: FORMÁTY: 2 x A4	
NÁZEV PŘÍLOHY: KATASTRÁLNÍ SITUAČNÍ VÝKRES		ČÁST: C		PŘÍL. Č.: 2		DATUM: 01.2024 STUPEŇ: DBP MĚŘÍTKO: 1:500	
DOKUMENTACI LZE UŽÍVAT POUZE VE SMYSLU PŘÍSLUŠNÉ SMLOUVY O DÍLO. VÝKRES, ČI JEHO ČÁST, MUŽE BÝT KOPIROVÁN, NEBO JINÝM ZPŮSOBEM ROZŠÍŘOVÁN, POUZE PO PŘEDCHOZÍM SOUHLASU ZPRACOVATELE.							